



สรุปรายงานผู้บริหาร สถานการณ์อุทกภัยจังหวัดพระนครศรีอยุธยา วันที่ 19 ตุลาคม 2565 เวลา 12.00 น.

**1. สถานการณ์ทั่วไปและผลกระทบ**

ท้ายเขื่อนเจ้าพระยา ระบายน้ำ 2947 ลบ.ม./วิ (ลดลง -36 ลบ.ม./วิ.) ท้ายเขื่อนป่าสักชลสิทธิ์ ระบายน้ำ 357 ลบ.ม./วิ (ลดลง -43 ลบ.ม./วิ.)  
ท้ายเขื่อนพระรามหก ระบายน้ำ 720 ลบ.ม./วิ (ลดลง -67 ลบ.ม./วิ.)

**ประชาชนที่ได้รับผลกระทบ รวม 15 อำเภอ 156 ตำบล 1019 หมู่บ้าน 73,438 หลังคาเรือน ดังนี้**

- |  |  |
|--|--|
| 1. เสนา 17 ตำบล 130 หมู่บ้าน 9,435 หลังคาเรือน             | 9. นครหลวง 11 ตำบล 61 หมู่บ้าน 3,304 หลังคาเรือน |
| 2. ผักไห้ 13 ตำบล 100 หมู่บ้าน 5,011 หลังคาเรือน           | 10. มหาราช 11 ตำบล 38 หมู่บ้าน 917 หลังคาเรือน   |
| 3. บางบาล 16 ตำบล 110 หมู่บ้าน 8,310 หลังคาเรือน           | 11. อุทัย 11 ตำบล 86 หมู่บ้าน 1,201 หลังคาเรือน  |
| 4. บางไทร 23 ตำบล 136 หมู่บ้าน 9,548 หลังคาเรือน           | 12. บ้านแพรก 3 ตำบล 12 หมู่บ้าน 240 หลังคาเรือน  |
| 5. พระนครศรีอยุธยา 15 ตำบล 101 หมู่บ้าน 11,760 หลังคาเรือน | 13. บางซ้าย 6 ตำบล 53 หมู่บ้าน 6,388 หลังคาเรือน |
| 6. บางปะอิน 12 ตำบล 83 หมู่บ้าน 8,547 หลังคาเรือน          | 14. วังน้อย (พื้นที่การเกษตรได้รับความเสียหาย)   |
| 7. บางปะหัน 14 ตำบล 69 หมู่บ้าน 4,443 หลังคาเรือน          | 15. ภาชี (พื้นที่การเกษตรได้รับความเสียหาย)      |
| 8. ท่าเรือ 4 ตำบล 40 หมู่บ้าน 4,334 หลังคาเรือน            |  |

**(หมายเหตุ ข้อมูลจากสำนักงานป้องกันและบรรเทาสาธารณภัยจังหวัดพระนครศรีอยุธยา)**

**ผู้เสียชีวิตสะสม 7 ราย (อ.บางบาล 2 ราย , อ.เสนา 2 ราย, อ.พระนครฯ 2 ราย, อ.ท่าเรือ 1 ราย)**

**2. สถานบริการสาธารณสุขที่ได้รับผลกระทบ รวมทั้งหมด 48 แห่ง**

สสอ. 1 แห่ง (บางไทร) , รพ.สต. 47 แห่ง

- (1) อ.บางบาล 9 แห่ง รพ.สต.วัดตะกุก , บางหลวงโดด , บางหัก (ย้ายจุดให้บริการ) บางบาล , บางชะนี , ทางช้าง , น้ำเต้า , วัดยม , บ้านคลัง (เปิดให้บริการปกติ)
- (2) อ.เสนา 3 แห่ง รพ.สต.หัวเวียง , บ้านกระทุ่ม , บ้านโพธิ์ (เปิดให้บริการปกติ)
- (3) อ.บางปะอิน 8 แห่ง เกาะเกิด,บ้านโพ,บางประแดง,ชนอนหลวง,บ้านแปง2, บ้านพลับ,วัดยม,ตลาดเกรียบ(เปิดให้บริการปกติ)
- (4) อ.บางไทร 9 แห่ง สสอ.บางไทร, แคนตก, โพธิ์แดง, บ้านเกาะ,แคออก,ช้างน้อย,กระแซง,บ้านแปง,ราชคราม (เปิดให้บริการปกติ)
- (5) อ.ท่าเรือ 1 แห่ง รพ.สต.วังแดง(ย้ายจุดให้บริการ)
- (6) อ.นครหลวง 2 แห่ง รพ.สต.แม่ลา, สามไถ (เปิดให้บริการปกติ)
- (7) อ.พระนครศรีอยุธยา 7 แห่ง คลองตะเคียน, ปากกราน, บ้านบ่อม, เกาะเรียน, สำเภาล่ม, ลุมพลี, สวนพริก (เปิดให้บริการปกติ)
- (8) อ.อุทัย 1 แห่ง รพ.สต.บ้านช้าง (เปิดให้บริการปกติ)
- (9) อ.บางปะหัน 5 แห่ง รพ.สต.เสาชง, บางปะหัน, ขยาย, พุทเลา, โพธิ์สามต้น (เปิดให้บริการปกติ)
- (10) อ.บางซ้าย 3 แห่ง รพ.สต.ปลายกลัด, ทางหลวง, เต่าเล่า (เปิดให้บริการปกติ)

**3. การเยี่ยมติดตามกลุ่มเปราะบางที่ต้องได้รับการดูแล (รวมยอดสะสม) 9,797 คน ดังนี้**

เด็กอายุต่ำกว่า 1 ปี 842 คน	ผู้ป่วยจิตเวช 55 คน	ผู้ป่วยโรคไตเรื้อรัง 119 คน
ผู้สูงอายุ 4,865 คน	ผู้สูงอายุติดบ้านติดเตียง 494 คน	
ผู้ป่วยโรคเรื้อรัง 2,882 คน	ผู้พิการ ติดบ้านติดเตียง 540 คน	

**การดูแลช่วยเหลือเป็นพิเศษ 3,590 คน ดังนี้**

จ่ายยาและเวชภัณฑ์ 1895 คน, จ่ายยาโรคเรื้อรัง 621 คน, เยี่ยมยาจิตใจ 604 คน, เยี่ยมบ้าน 378 คน, มอบอุปกรณ์ป้องกันโรค 92 คน

ติดธงห่วงใย	408	หลังคาเรือน	จ่ายยา/เวชภัณฑ์	สุขภาพจิต	จ่ายยาโรคเรื้อรัง	อื่นๆ
ผู้ป่วยติดเตียง	211	หลังคาเรือน	71	34	6	8
ผู้พิการ	90	หลังคาเรือน	49	23	3	1
ผู้สูงอายุ	107	หลังคาเรือน	50	26	4	7

**4. การสนับสนุนของสำนักงานสาธารณสุขจังหวัดฯ**

ยา whitfield 66,510 ตลับ , ยาตำราหลวง 2,300 ชุด , รองเท้าบูท 481 คู่ , ยาทาแก้มยุง 8,500 ซอง , มุ้ง 53 หลัง







สรุปรายงานสถานการณ์อุทกภัยจังหวัดพระนครศรีอยุธยา วันที่ 19 ตุลาคม 2565 เวลา 12.00 น.



1. สถานการณ์ทั่วไปและผลกระทบ

ท้ายเขื่อนเจ้าพระยา ระบายน้ำ 2947 ลบ.ม./วิ (ลดลง -36 ลบ.ม./วิ.) ท้ายเขื่อนป่าสักชลสิทธิ์ ระบายน้ำ 357 ลบ.ม./วิ (ลดลง -43 ลบ.ม./วิ.) ท้ายเขื่อนพระรามหก ระบายน้ำ 720 ลบ.ม./วิ (ลดลง -67 ลบ.ม./วิ.)

ประชาชนได้รับผลกระทบ (จากการสำรวจของหน่วยบริการสาธารณสุข)

ประชาชนได้รับผลกระทบ รวม 12 อำเภอ 162 ตำบล 855 หมู่บ้าน 45,148 หลังคาเรือน 133,665 คน

ลำดับ	อำเภอ	จำนวนที่ได้รับผลกระทบ				เสียชีวิต(ราย)		หมายเหตุ
		ตำบล	หมู่บ้าน	หลังคาเรือน	ประชาชน	รายใหม่	สะสม	
1	พระนครศรีอยุธยา	15	92	6,999	23,471	0	2	
2	ท่าเรือ	8	50	790	2,230	0	1	
3	นครหลวง	11	55	2,461	7,333	0	0	
4	บางไทร	23	136	9,969	29,786	0	0	
5	บางบาล	16	105	6,529	18,197	0	2	
6	บางปะอิน	12	85	4,988	17,311	0	0	
7	บางปะหัน	15	73	4,466	13,956	0	0	
8	ผักไห่	15	40	645	1,143	0	0	
9	เสนา	17	85	5,161	13,310	0	2	
10	อุทัย	11	61	781	519	0	0	
11	มหาราช	13	40	1,467	3,585	0	0	
12	บางซ้าย	6	33	892	2,824	0	0	
	รวม	162	855	45,148	133,665	0	7	

ผู้เสียชีวิตสะสม 7 ราย (อ.บางบาล 2 ราย , อ.เสนา 2 ราย, อ.พระนครศรีฯ 2 ราย, อ.ท่าเรือ 1 ราย)

2. สถานบริการสาธารณสุขที่ได้รับผลกระทบ จำนวน 48 แห่ง

ลำดับ	อำเภอ	แห่ง	ลุ่มน้ำ	ระดับ 1	ระดับ 2	ระดับ 3
1	บางบาล	9	เจ้าพระยา	บางบาล, บางชะนี, ทางช้าง, น้ำเต้า, วัดยม, บ้านคลั่ง		วัดตะกุก, บางหลวงโตด, บางหัก
2	เสนา	3	แม่น้ำน้อย	หัวเวียง, บ้านกระทุ่ม, บ้านโพธิ์		
3	บางปะอิน	8	เจ้าพระยา	บ้านโพ, ขอนหลวง, บ้านเป้ง 2, บ้านพลับ, วัดยม, ตลาดเกรียบ	บางประแดง,	
4	บางไทร	9	เจ้าพระยา	สสอ.บางไทร, แคนคก, บ้านเกาะ, บ้านเป้ง, โพธิ์แดง, ช้างน้อย, กระแซง, ราชคราม	แคออก	
5	ท่าเรือ	1	ป่าสัก			วังแดง
6	นครหลวง	2	ป่าสัก	แม่ลา, สามโคก		
7	พระนครศรีอยุธยา	7	เจ้าพระยา	คลองตะเคียน, ปากกราน, บ้านป้อม, เกาะเรียน, สำเภาล่ม, ลุมพินี, สวนพริก		
8	อุทัย	1	ป่าสัก	บ้านช้าง		
9	บางปะหัน	5	ลพบุรี	เสาชง, บางปะหัน, ขยาย, พุทเลา, โพธิ์สามต้น		
10	บางซ้าย	3	แม่น้ำน้อย	ปลายก๊อต, ทางหลวง, เต่าเล่า		

สถานการณ์เข้าสู่ภาวะปกติ

1	ท่าเรือ	รพ.ท่าเรือ, ท่าเจ้าสนุก, ศาลาลอย, จำปา
2	นครหลวง	ท่าช้าง
3	มหาราช	มหาราช



แบบรายงานสถานการณ์สาธารณภัย (Disaster) ด้านการแพทย์และสาธารณสุข

สำนักงานสาธารณสุขจังหวัดพระนครศรีอยุธยา

วันที่ 19 ตุลาคม 2565 เวลา 12.00 น.

ประเภทสาธารณภัย ภัยจากอุทกภัย

การเปิดศูนย์ปฏิบัติการฉุกเฉินการด้านการแพทย์และสาธารณสุข (Public Health Emergency Operation Center : PHEOC)

ระดับจังหวัด  ไม่มี



เปิดเมื่อวันที่ 1 กันยายน 2565

ปิดเมื่อวันที่

1.สถานการณ์และผลกระทบ

1.1 สถานการณ์ทั่วไป

ประชาชนได้รับผลกระทบ รวม 12 อำเภอ 162 ตำบล 855 หมู่บ้าน 45,148 หลังคาเรือน 133,665 คน

1.2 พื้นที่ที่ได้รับผลกระทบ (จากการสำรวจของหน่วยบริการสาธารณสุข)

อำเภอ	ตำบล	จำนวนทั้งหมด		จำนวนที่ได้รับผลกระทบ			หมายเหตุ
		หมู่บ้าน	หลังคาเรือน	หมู่บ้าน	หลังคาเรือน	ประชากร (คน)	
บางไทร	บางไทร	10	1608	10	1158	3474	
บางไทร	ไม้ตรา	13	1147	13	920	2760	
บางไทร	กระแซง	5	443	5	538	1614	
บางไทร	บ้านกลิ้ง	9	505	9	236	708	
บางไทร	แคออก	4	234	4	293	879	
บางไทร	ช้างน้อย	5	295	5	171	513	
บางไทร	บ้านเป้ง	3	220	3	277	757	
บางไทร	สนามไชย	8	625	8	612	1836	
บางไทร	โคกช้าง	7	763	7	357	1071	
บางไทร	บ้านม้า	8	1056	8	253	759	
บางไทร	หน้าไม้	4	239	4	290	870	
บางไทร	กกแก้วบูรพา	6	556	6	566	1698	
บางไทร	บางพลี	5	629	5	627	1881	
บางไทร	ไผ่พระ	8	546	8	527	1581	
บางไทร	บ้านเกาะ	6	409	6	458	1374	
บางไทร	ห่อหมก	4	514	4	526	1578	
บางไทร	แคตก	5	303	5	314	942	
บางไทร	ช้างเหล็ก	4	418	4	480	1440	
บางไทร	บางอีโต้	5	420	5	464	1392	
บางไทร	ราชคราม	5	549	5	268	757	
บางไทร	ช้างใหญ่	4	474	4	185	555	
บางไทร	โพธิ์แดง	4	384	4	280	840	
บางไทร	เขียงรากน้อย	4	327	4	169	507	

อำเภอ	ตำบล	จำนวนทั้งหมด		จำนวนที่ได้รับผลกระทบ			หมายเหตุ
		หมู่บ้าน	หลังคาเรือน	หมู่บ้าน	หลังคาเรือน	ประชากร (คน)	
เสนา	มารวิชัย	5	684	0	0	0	
เสนา	บางนมโค	11	4190	9	612	1213	
เสนา	เจ้าเจ็ด	7	1138	6	62	196	
เสนา	สามกอ	8	2616	7	223	873	
เสนา	บ้านแพน	9	899	9	624	1860	
เสนา	หัวเวียง	13	1186	11	1050	2840	
เสนา	บ้านโพธิ์	12	941	12	929	2050	
เสนา	รางจรเข้	7	697	3	216	787	
เสนา	บ้านแกว	7	846	-	-	-	
เสนา	ชายนา	7	1098	0	0	0	
เสนา	สามตุ่ม	10					
เสนา	ลาดงา	9	854	7	0	0	
เสนา	ดอนทอง	9					
เสนา	บ้านหลวง	6	703	6	335	1243	
เสนา	เจ้าเสด็จ	6	599	2	65	158	
เสนา	บ้านกระทุ่ม	10	594	10	594	1590	
เสนา	เทศบาลเมือง	4	1053	3	451	500	
ผักไห่	นาคู	8	621	0	0	0	
ผักไห่	หนองน้ำใหญ่	11	1343	0	0	0	
ผักไห่	บ้านแค	8	910	0	0	0	
ผักไห่	ลาดน้ำเค็ม	6	643	0	0	0	
ผักไห่	ท่าดินแดง	8	555	8	249	556	
ผักไห่	ดอนลาน	6	627	0	0	0	
ผักไห่	กุฎี	12	689	9	75	0	
ผักไห่	ลำตะเคียน	5	403	0	0	0	
ผักไห่	จักราช	6	606	0	0	0	
ผักไห่	ลาดชิด	10	936	0	0	0	
ผักไห่	หน้าโคก	7	516	0	0	0	
ผักไห่	อมฤต	11	478	12	137	0	
ผักไห่	บ้านใหญ่	6	603	6	139	348	
ผักไห่	ผักไห่	12	1234	5	45	239	
ผักไห่	โคกช้าง	5	445	0	0	0	
บางปะอิน	เกาะกิต	7	591	7	342	1230	
บางปะอิน	บ้านแปง	4	537	3	344	1132	
บางปะอิน	บ้านพลับ	5	479	5	480	1979	
บางปะอิน	บ้านโพ	9	709	9	709	1695	
บางปะอิน	บางประแดง	9	538	8	406	1438	
บางปะอิน	บางกระสั้น	17	5074	15	518	1235	
บางปะอิน	คลองจิก	8	3548	1	20	32	

อำเภอ	ตำบล	จำนวนทั้งหมด		จำนวนที่ได้รับผลกระทบ			หมายเหตุ
		หมู่บ้าน	หลังคาเรือน	หมู่บ้าน	หลังคาเรือน	ประชากร (คน)	
บางปะอิน	ตลาดเกรียบ	8	719	7	348	1078	
บางปะอิน	บ้านเลน	12	3671	12	1094	5470	
บางปะอิน	ชนอนหลวง	5	532	5	442	1389	
บางปะอิน	วัดยม	8	773	8	104	247	
บางปะอิน	บ้านหว่า	7	1049	5	181	386	
บางบาล	วัดตะกุก	9	515	9	522	1350	
บางบาล	กบเจา	8	647	8	648	1561	
บางบาล	บางหัก	8	450	8	391	964	
บางบาล	บางหลวงโตด	4	206	4	153	438	
บางบาล	บ้านกุ่ม	9	1120	9	956	2545	
บางบาล	พระขาว	7	1218	7	144	350	
บางบาล	บางชะนี	5	557	5	507	1458	
บางบาล	น้ำเต้า	8	1085	8	629	2024	
บางบาล	ทางช้าง	6	324	6	268	701	
บางบาล	บางบาล	5	305	5	312	1335	
บางบาล	บ้านคลัง	7	594	7	530	1432	
บางบาล	ไทรน้อย	10	670	10	570	1740	
บางบาล	วัดยม	5	600	5	327	849	
บางบาล	มหาพราหมณ์	10	1403	4	68	275	
บางบาล	บางหลวง	5	278	5	239	525	
บางบาล	สะพานไทย	5	720	5	265	650	
พระนครศรีอยุธยา	ภูเขาทอง	4	633	4	601	2461	
พระนครศรีอยุธยา	บ้านใหม่	9	1217	9	544	2222	
พระนครศรีอยุธยา	คลองตะเคียน	13	1019	9	525	1957	
พระนครศรีอยุธยา	เกาะเรียน	7	690	7	365	1257	
พระนครศรีอยุธยา	บ้านป้อม	11	1856	10	207	465	
พระนครศรีอยุธยา	บ้านรุน	4	405	4	440	1430	
พระนครศรีอยุธยา	ลุมพลี	6	1087	6	392	1728	
พระนครศรีอยุธยา	สำเภาล่ม	11	1402	10	655	2371	
พระนครศรีอยุธยา	คลองสระบัว	6	1108	6	1002	3492	
พระนครศรีอยุธยา	สวนพริก	6	1185	6	883	1819	
พระนครศรีอยุธยา	บ้านเกาะ	7	2167	7	758	2072	
พระนครศรีอยุธยา	ปากกราน	14	1392	4	115	524	
พระนครศรีอยุธยา	หันตรา	6	2074	2	42	208	
พระนครศรีอยุธยา	วัดตูม	5	1423	5	332	1051	
พระนครศรีอยุธยา	คลองสวนพลู	4	2767	3	138	414	
อุทัย	อุทัย	13	3465	7	86		
อุทัย	คานหาม	9	2684	4	40		

อำเภอ	ตำบล	จำนวนทั้งหมด		จำนวนที่ได้รับผลกระทบ			หมายเหตุ
		หมู่บ้าน	หลังคาเรือน	หมู่บ้าน	หลังคาเรือน	ประชากร (คน)	
อุทัย	บ้านช้าง	7	651	2	45	180	
อุทัย	สามบัณฑิต	10	1196	1	136		
อุทัย	บ้านหีบ	12	963	9	95	294	
อุทัย	หนองไม้ซุง	9	766	6	15		
อุทัย	เสนา	6	133	6	94		
อุทัย	หนองน้ำส้ม	7	696	3	10	21	
อุทัย	โพสาวหาญ	8	1062	3	5	19	
อุทัย	ธนู	12	2280	9	31	5	
อุทัย	ข้าวเม่า	14	1480	11	224		
นครหลวง	บางระกำ	6	1092	6	217	707	
นครหลวง	คลองสะแก	5	515	4	87	280	
นครหลวง	ปากจั่น	6	984	5	159	533	
นครหลวง	พระนอน	7	549	6	208	619	
นครหลวง	บ่อโพง(รพ.)	7	1358	4	289	825	
นครหลวง	สามไถ	4	362	3	305	938	
นครหลวง	นครหลวง	9	1500	8	270	721	
นครหลวง	ท่าช้าง	8	1314	8	597	1770	
นครหลวง	บางพระครู	4	674	4	131	295	
นครหลวง	แม่ลา	6	568	6	193	625	
นครหลวง	หนองปลิง	5	495	1	5	20	
บางปะหัน	ขวัญเมือง	5	805	5	340	877	
บางปะหัน	บางปะหัน	7	1210	6	608	2185	
บางปะหัน	ขยาย	6	524	6	439	1499	
บางปะหัน	บ้านขลื้อ	5	598	5	426	1260	
บางปะหัน	ตาลเอน	3	256	3	238	714	
บางปะหัน	เสาชง	5	800	5	558	1470	
บางปะหัน	โพธิ์สามต้น	8	995	8	758	2431	
บางปะหัน	พุทเลา	12	906	12	255	800	
บางปะหัน	ทับน้ำ	5	819	5	228	747	
บางปะหัน	บางนางร้า	5	659	1	98	276	
บางปะหัน	บางเตือ	6	543	5	84	243	
บางปะหัน	ทางกลาง	4	466	4	347	1117	
บางปะหัน	ตานิม	4	450	1	29	140	
บางปะหัน	บ้านลี	5	540	5	26	115	
บางปะหัน	หันสัง	7	1027	2	32	82	
ท่าเรือ	ท่าเรือ	7	2,457	3	75	129	
ท่าเรือ	ท่าหลวง	10	1,628	7	135	396	
ท่าเรือ	ท่าเจ้าสนุก	9	1,067	8	76	194	





### 1.2 การจัดตั้งศูนย์พักพิง (ถ้ามี)

ที่	ชื่อศูนย์พักพิง	จำนวนผู้รับบริการ	รายละเอียด
1	ศูนย์อพยพผู้ประสบอุทกภัย องค์การบริหารส่วนตำบลลุมพินี	12 ราย	บริเวณด้านหลังอนุสาวรีย์สมเด็จพระนเรศวรแยกซ้ายมือ รับผู้อพยพได้ 500 คน -กลุ่มเปราะบางจำนวน 3 รายแบ่งเป็นผู้สูงอายุ 2 ราย ผู้ป่วยจิตเวช 1 รายดำเนินการให้ความช่วยเหลือ แจกยาและเวชภัณฑ์ ยาทากันยุง ถุงดำ รถเข็นนั่งถ่าย 1 คันสำหรับผู้สูงอายุเพราะตามัว 2 ข้าง
2	-	-	-
3	-	-	-

### 1.3 ผลกระทบทางด้านชีวิต

#### ประชาชน

ด้านชีวิต	จำนวน(ราย)	รายละเอียด / ระบุสาเหตุ
1.เสียชีวิต (สะสม)	7	จมน้ำเสียชีวิต อ.บางบาล 2 ราย , อ.เสนา 2 ราย, อ.พระนครศรีอยุธยา 2 ราย, อ.ท่าเรือ 1 ราย
2.ได้รับบาดเจ็บ	-	-

#### บุคลากรสาธารณสุข

ด้านชีวิต	จำนวน(ราย)	รายละเอียด / ระบุสาเหตุ
1.เสียชีวิต	-	-
2.ได้รับบาดเจ็บ	-	-

1.4 ทะเบียนผู้เสียชีวิตจากอุทกภัย จังหวัดพระนครศรีอยุธยา

ที่	วันที่ รายงาน	ชื่อ - สกุล	เพศ	อายุ	เชื้อชาติ	บ้านเลขที่	หมู่	ตำบล	อำเภอ	อาชีพ/ ลักษณะงานที่ทำ	วันที่ เกิดเหตุ	วันที่ ตาย	วันที่ พบศพ	วันที่ น้ำเริ่มท่วม ในรอบปัจจุบัน
1	8 ก.ย.65		ชาย	51	ไทย	37/1	2	วัดยม	บางบาล	รับจ้าง	4 ก.ย.65	4 ก.ย.65	4 ก.ย.65	2 ก.ย.65
		โรคประจำตัว ความพิการ สาเหตุ / รายละเอียดการเสียชีวิต สถานที่เสียชีวิต / สถานที่พบศพ	ไม่มี					ประวัติการดื่มสุรา	เคยดื่ม	ความเชี่ยวชาญ/ความลึกของน้ำจุดเกิดเหตุ		10 เมตร		
.....			เดินบนถนนจากบ้านไปวัดธรรมจักรแล้วพลัดตกลงไปในคลองบางบาล											
.....			หน้าวัดธรรมจักร ม.2 ต.วัดยม อ.บางบาล จ.พระนครศรีอยุธยา											
.....														
2	20 ก.ย. 65		หญิง	80	ไทย	31/3	6	บ้านโพธิ์	เสนา	ไม่ได้ประกอบอาชีพ	18 ก.ย. 65	18 ก.ย.65	18 ก.ย.65	10 ส.ค.65
		โรคประจำตัว ความพิการ สาเหตุ / รายละเอียดการเสียชีวิต สถานที่เสียชีวิต / สถานที่พบศพ	ความดันโลหิตสูง/หลงลืม					ประวัติการดื่มสุรา	ปฏิเสธ	ความเชี่ยวชาญ/ความลึกของน้ำจุดเกิดเหตุ		ความลึกของน้ำประมาณ 2 เมตร		
.....			อยู่บ้านคนเดียว สันนิษฐานว่าเป็นหน้าต่างบ้านออกมาแล้วพลัดตกน้ำเสียชีวิต พบศพบริเวณสะพานบ้าน											
.....			บ้านเลขที่ 25 ม.6											
.....														
3	20 ก.ย. 65		ชาย	72	ไทย	1321	7	บางหัก	บางบาล	ไม่ได้ประกอบอาชีพ	18 ก.ย. 65	18 ก.ย. 65	18 ก.ย. 65	14 ก.ย. 65
		โรคประจำตัว ความพิการ สาเหตุ / รายละเอียดการเสียชีวิต สถานที่เสียชีวิต / สถานที่พบศพ	กินยาจิตเวช					ประวัติการดื่มสุรา	ปฏิเสธ	ความเชี่ยวชาญ/ความลึกของน้ำจุดเกิดเหตุ		น้ำลึกประมาณ 1.5 เมตร		
.....			เดินลื่นน้ำจากบ้านออกมาหาบุตรชาย											
.....			ห่างจากบ้านประมาณ 1 เมตร											
.....														
4	5 ต.ค. 65		ชาย	24	ไทย	77	5	กุดชุม	กุดชุม ยโสธร	รับจ้างติดตั้งซ่อมเครื่องปรับอากาศ	4 ต.ค. 65	4 ต.ค. 65	4 ต.ค. 65	1 ส.ค. 65
		โรคประจำตัว ความพิการ สาเหตุ / รายละเอียดการเสียชีวิต สถานที่เสียชีวิต / สถานที่พบศพ	ไม่มี					ประวัติการดื่มสุรา	ไม่มี	ความเชี่ยวชาญ/ความลึกของน้ำจุดเกิดเหตุ		น้ำเชี่ยวมาก ลึกประมาณ 4-5 เมตร		
.....			ลื่นล้มพลัดตกน้ำขณะเข้าไปให้การช่วยเหลือผู้ประสบเหตุรถตกถนนซึ่งถูกน้ำท่วม											
.....			ถนนบริเสณ ม.4 ต.หัวเวียง อ.เสนา จ.พระนครศรีอยุธยา											
.....														
5	8 ต.ค. 65		ชาย	68	ไทย	42	6	ลำเภาล้อม	พระนครศรีอยุธยา	รับจ้าง	3 ต.ค. 65	3 ต.ค. 65	5 ต.ค. 65	1 ต.ค. 65
		โรคประจำตัว ความพิการ สาเหตุ / รายละเอียดการเสียชีวิต สถานที่เสียชีวิต / สถานที่พบศพ	ความดันโลหิตสูง					ประวัติการดื่มสุรา	ไม่ดื่ม	ความเชี่ยวชาญ/ความลึกของน้ำจุดเกิดเหตุ		แม่น้ำเจ้าพระยา		
.....			ออกพายเรือหาปลาห่างจากบ้านตนเองประมาณ 200 เมตร มีชาวบ้านพบว่าผู้เสียชีวิตลอยคออยู่ในแม่น้ำและร้องตะโกนขอความช่วยเหลือ แล้วสูญหายไปกับเรือในแม่น้ำ											
.....			บริเวณสุเหร่าวัดนา หมู่ 6 ต.ลำเภาล้อม อ.พระนครศรีอยุธยา สถานที่พบศพ ห่างจากจุดเกิดเหตุ 10 กิโลเมตร อ.บางปะอิน											
.....														

1.4 ทะเบียนผู้เสียชีวิตจากอุทกภัย จังหวัดพระนครศรีอยุธยา





ที่	วันที่ รายงาน	ชื่อ - สกุล	เพศ	อายุ	เชื้อชาติ	บ้านเลขที่	หมู่	ตำบล	อำเภอ	อาชีพ/ ลักษณะงานที่ทำ	วันที่ เกิดเหตุ	วันที่ ตาย	วันที่ พบศพ	วันที่ นำเริ่มท่อม ในรอบปัจจุบัน
6	13 ต.ค. 65		ชาย	62	ไทย	784 เทศบาล1		ท่าเรือ	ท่าเรือ	รับจ้าง	12 ต.ค.65	12 ต.ค.65	12 ต.ค.65	6 ต.ค.65
		โรคประจำตัว ความพิการ	ไม่มี					ประวัติการดื่มสุรา	ดื่มทุกวัน		ความเชี่ยวชาญ/ความลึกของน้ำจุดเกิดเหตุ		น้ำลึกประมาณ 1 เมตร	
		สาเหตุ / รายละเอียดการเสียชีวิต	ผู้ตายอยู่บ้านพักคนเดียว จมน้ำเสียชีวิต ลักษณะนอนหงายบน ศรีษะจมนลงในน้ำ น้องชายเป็นคนเข้าไปพบศพ											
		สถานที่เสียชีวิต / สถานที่พบศพ	จมน้ำเสียชีวิตที่บ้านพัก											
7	16 ต.ค. 65		หญิง	88	ไทย	49	3	วัดตุม	พระนครศรีอยุธยา	งานบ้าน	16 ต.ค.65	16 ต.ค.65	16 ต.ค.65	4 ต.ค.65
		โรคประจำตัว ความพิการ	ความดันโลหิตสูง					ประวัติการดื่มสุรา	ไม่มี		ความเชี่ยวชาญ/ความลึกของน้ำจุดเกิดเหตุ		1.70 เมตร	
		สาเหตุ / รายละเอียดการเสียชีวิต	เวลา 14.00น ญาติรู้สึกว่ามีคนตายหายไปเห็นร่องเท้ารอยน้ำอยู่จึงค้นหา ไม่พบ แจ้ง อบตให้มาช่วยค้นหาพบศพจมน้ำอยู่เวลา14.20 เรียก1669มาCPR ไม่เป็นผล											
		สถานที่เสียชีวิต / สถานที่พบศพ	บ้านเลขที่ 49 ม.3 ต.วัดตุม											

1.5 สถานบริการที่ได้รับผลกระทบ






48 แห่ง





- ระดับ 1 หมายถึง เปิดให้บริการได้ น้ำท่วมทางเข้าออกหรือน้ำท่วมสถานบริการ ประชาชนเข้ารับบริการได้
- ระดับ 2 หมายถึง เพิ่มจุดให้บริการ น้ำท่วมสถานบริการ ประชาชนเข้ารับบริการได้ไม่สะดวก
- ระดับ 3 หมายถึง ย้ายจุดให้บริการ น้ำท่วมสถานบริการ ประชาชนเข้ารับบริการไม่ได้

ลำดับ	อำเภอ	ชื่อสถานบริการ	ระดับ	ผลกระทบที่ได้รับ	เพิ่ม/ย้ายจุดบริการ
1	บางบาล	รพ.สต.วัดตะกุก น้ำเริ่มท่วมวันที่ 20 สค.65 เจ้าพระยา ระบาย 1400 ลบ.ม.	3	น้ำท่วมสถานบริการ ประชาชนเข้ารับบริการไม่ได้ ระดับน้ำจากพื้นชั้นล่างลึก 270 ซม.   	ย้ายจุดให้บริการ ศาลาริมทางเข้าวัดตะกุก
2	บางบาล	รพ.สต.บางหลวงโตด น้ำเริ่มท่วมวันที่ 23 สค.65 เจ้าพระยา ระบาย 1500 ลบ.ม.	3	น้ำท่วมสถานบริการ ประชาชนเข้ารับบริการไม่ได้ ระดับน้ำจากพื้นชั้นล่างลึก 260 ซม.   	ย้ายจุดให้บริการ ที่ป้อมตำรวจ ไผ่หลวง ต.บางหลวงโตด
3	บางบาล	รพ.สต.บางหัก น้ำเริ่มท่วมวันที่ 15 กย.65 เจ้าพระยา ระบาย 1900 ลบ.ม.	3	น้ำท่วมสถานบริการ ประชาชนเข้ารับบริการไม่ได้ ระดับน้ำจากพื้นชั้นล่างลึก 50 ซม.   	ย้ายจุดให้บริการ ที่โรงเรียน วัดอัมพวา ม.4 ต.บางหัก
4	บางบาล	รพ.สต.บางบาล น้ำเริ่มท่วมวันที่ 20 กย.65 เจ้าพระยา ระบาย 1990 ลบ.ม.	1	น้ำท่วมทางเข้าออกหรือน้ำท่วมสถานบริการ ประชาชนเข้ารับบริการได้ ระดับน้ำ 180 ซม.   	





ลำดับ	อำเภอ	ชื่อสถานบริการ	ระดับ	ผลกระทบที่ได้รับ	เพิ่ม/ย้ายจุดบริการ
5	บางบาล	รพ.สต.บางชนะ น้ำเริ่มท่วมวันที่ 29 กย.65 เจ้าพระยา ระบาย 2400 ลบ.ม.	1	น้ำท่วมทางเข้าออกหรือน้ำท่วมสถานบริการ ประชาชนเข้ารับบริการได้ ระดับน้ำพื้นชั้นล่างลึก 50 ซม. 	
6	บางบาล	รพ.สต.ทางช้าง น้ำเริ่มท่วมวันที่ 29 กย.65 เจ้าพระยา ระบาย 2400 ลบ.ม.	1	น้ำท่วมทางเข้าออกหรือน้ำท่วมสถานบริการ ประชาชนเข้ารับบริการได้ เปิดให้บริการชั้น 2 ของรพ.สต. 	
7	บางบาล	รพ.สต.น้ำเต้า น้ำเริ่มท่วมวันที่ 29 กย.65 เจ้าพระยา ระบาย 2400 ลบ.ม.	1	น้ำท่วมทางเข้าออกหรือน้ำท่วมสถานบริการ ประชาชนเข้ารับบริการได้ ระดับน้ำจากพื้นชั้นล่างลึก 30 ซม. 	
8	บางบาล	รพ.สต.วัดยม น้ำเริ่มท่วมวันที่ 3 ตค.65 เจ้าพระยา ระบาย 2650 ลบ.ม.	1	น้ำท่วมทางเข้าออกหรือน้ำท่วมสถานบริการ ประชาชนเข้ารับบริการได้ ระดับน้ำจากพื้นชั้นล่างลึก 30 ซม. 	














ลำดับ	อำเภอ	ชื่อสถานบริการ	ระดับ	ผลกระทบที่ได้รับ	เพิ่ม/ย้ายจุดบริการ
9	บางบาล	รพ.สต.บ้านคลัง น้ำเริ่มท่วมวันที่ 3 ตค.65 เจ้าพระยา ระบาย 2650 ลบ.ม.	1	น้ำท่วมสถานบริการ ประชาชนเข้ารับบริการได้ ระดับน้ำจากพื้นชั้นล่างลึก 10 ซม. 	
10	เสนา	รพ.สต.หัวเวียง น้ำเริ่มท่วมวันที่ 31 สค.65 เจ้าพระยา ระบาย 1700 ลบ.ม.	1	น้ำท่วมบริเวณรอบนอกอาคารประมาณ 120 ซม.เปิดให้บริการตามปกติ 	
11	เสนา	รพ.สต.บ้านกระทู้ม น้ำเริ่มท่วมวันที่ 5 ตค.65 เจ้าพระยา ระบาย 2690 ลบ.ม.	1	น้ำท่วมบริเวณรอบนอกอาคารประมาณ 30 ซม.และด้านหน้ารพ.สต. เปิดให้บริการตามปกติ 	
12	เสนา	รพ.สต.บ้านโพธิ์ น้ำเริ่มท่วมวันที่ 11 ตค.65 เจ้าพระยา ระบาย 3164 ลบ.ม.	1	น้ำท่วมบริเวณรอบนอกอาคาร 30 ซม. และบริเวณบ้านพัก 40 ซม. 	
13	บางปะอิน	รพ.สต.เกาะเกิด น้ำเริ่มท่วมวันที่ 15 กย.65 เจ้าพระยา ระบาย 1900 ลบ.ม.	2	น้ำท่วมบริเวณรอบสถานบริการ และได้อาคารบ้านพัก 	เพิ่มจุดให้บริการบริเวณวัดเชิงท่า

ลำดับ	อำเภอ	ชื่อสถานบริการ	ระดับ	ผลกระทบที่ได้รับ	เพิ่ม/ย้ายจุดบริการ
14	บางปะอิน	รพ.สต.บ้านโพ น้ำเริ่มท่วมวันที่ 29 กย.65 เจ้าพระยา ระบาย 2400 ลบ.ม.	1	น้ำท่วมบริเวณรอบสถานบริการ สูงประมาณ 60 ซม. 	
15	บางปะอิน	รพ.สต.บางประแดง น้ำเริ่มท่วมวันที่ 1 ตค.65 เจ้าพระยา ระบาย 2600 ลบ.ม.	2	น้ำท่วมบริเวณรอบอาคาร สูงประมาณ 40 ซม. 	เพิ่มจุดบริการ ณ วัดพญาญาติ
16	บางปะอิน	รพ.สต.ชนอนหลวง น้ำเริ่มท่วมวันที่ 1 ตค.65 เจ้าพระยา ระบาย 2600 ลบ.ม.	1	น้ำท่วมบริเวณทางเข้า รอบอาคารบ้านพัก และสถานให้บริการ น้ำสูงประมาณ 50 ซม. 	
17	บางปะอิน	รพ.สต.บ้านแปง 2 น้ำเริ่มท่วมวันที่ 6 ตค.65 เจ้าพระยา ระบาย 2765 ลบ.ม.	1	น้ำท่วมด้านในอาคารสถานบริการ 	
















ลำดับ	อำเภอ	ชื่อสถานบริการ	ระดับ	ผลกระทบที่ได้รับ	เพิ่ม/ย้ายจุดบริการ
18	บางปะอิน	รพ.สต.บ้านพลับ น้ำเริ่มท่วมวันที่ 7 ตค.65 เจ้าพระยา ระบาย 2877 ลบ.ม.	1	น้ำท่วมบริเวณรอบอาคารสถานบริการ 	
19	บางปะอิน	รพ.สต.วัดยม น้ำเริ่มท่วมวันที่ 13 ตค. 65 เจ้าพระยา ระบาย 3169 ลบ.ม.	1	น้ำท่วมบริเวณทางเข้าสถานบริการ ใช้สะพานในการเข้าออก 	
20	บางปะอิน	รพ.สต.ตลาดเกรียบ น้ำเริ่มท่วมวันที่ 13 ตค. 65 เจ้าพระยา ระบาย 3154 ลบ.ม.	1	น้ำท่วมบริเวณทางเข้าสถานบริการ	
21	บางไทร	รพ.สต.แคคตก น้ำเริ่มท่วมวันที่ 29 กย.65 เจ้าพระยา ระบาย 2400 ลบ.ม.	1	น้ำท่วมทางเข้าออกและท่วมสถานบริการชั้นล่าง ประชาชนเข้ารับบริการได้ 	
22	บางไทร	รพ.สต.โพธิ์แดง น้ำเริ่มท่วมวันที่ 29 กย.65 เจ้าพระยา ระบาย 2400 ลบ.ม.	1	น้ำท่วมทางเข้าออกและท่วมสถานบริการชั้นล่าง ประชาชนเข้ารับบริการได้ 	

ลำดับ	อำเภอ	ชื่อสถานบริการ	ระดับ	ผลกระทบที่ได้รับ	เพิ่ม/ย้ายจุดบริการ
23	บางไทร	รพ.สต.บ้านเกาะ น้ำเริ่มท่วมวันที่ 30 กย.65 เจ้าพระยา ระบาย 2500 ลบ.ม.	1	เปิดให้บริการได้ น้ำท่วมทางเข้าออก บางส่วน ประชาชนเข้ารับบริการได้ 	
24	บางไทร	รพ.สต.ช้างน้อย น้ำเริ่มท่วมวันที่ 1 ตค.65 เจ้าพระยา ระบาย 2600 ลบ.ม.	1	เปิดให้บริการได้ น้ำท่วมทางเข้าออกและท่วมสถานบริการชั้นล่าง ประชาชนเข้ารับบริการได้  	
25	บางไทร	รพ.สต.แคออก น้ำเริ่มท่วมวันที่ 1 ตค.65 เจ้าพระยา ระบาย 2600 ลบ.ม.	2	น้ำท่วมทางเข้าออกและท่วมสถานบริการชั้นล่าง ระดับน้ำรอบอาคาร 20 ซม.   	เพิ่มจุดให้บริการเสริมอีก 1 แห่ง ที่ วัดปากน้ำ (3 ตค.65)
26	บางไทร	รพ.สต.กระแซง น้ำเริ่มท่วมวันที่ 4 ตค.65 เจ้าพระยา ระบาย 2600 ลบ.ม.	1	เปิดให้บริการได้ น้ำท่วมทางเข้าออกและท่วมสถานบริการชั้นล่าง ประชาชนเข้ารับบริการได้ 	





ลำดับ	อำเภอ	ชื่อสถานบริการ	ระดับ	ผลกระทบที่ได้รับ	เพิ่ม/ย้ายจุดบริการ
27	บางไทร	รพ.สต.บ้านแปง น้ำเริ่มท่วมวันที่ 7 ตค.65 เจ้าพระยา ระบาย 2877 ลบ.ม.	1	น้ำท่วมสถานบริการและบ้านพักเจ้าหน้าที่ 	
28	บางไทร	รพ.สต.ราชคราม น้ำเริ่มท่วมวันที่ 10 ตค.65 เจ้าพระยา ระบาย 3110 ลบ.ม.	1	เปิดให้บริการได้ น้ำท่วมทางเข้าออก ประชาชนเข้ารับบริการได้ 	
29	บางไทร	สสอ.บางไทร น้ำเริ่มท่วมวันที่ 4 ตค.65 เจ้าพระยา ระบาย 2650 ลบ.ม.	1	เปิดให้บริการได้ น้ำท่วมทางเข้าออกหรือน้ำท่วมสถานบริการ จนท./ประชาชนเข้ารับบริการได้ 	
30	ท่าเรือ	รพ.สต.วังแดง น้ำเริ่มท่วมวันที่ 4 ตค.65 พระรามหก ระบาย 830 ลบ.ม.	3	น้ำท่วมสถานบริการชั้นล่าง ประชาชนเข้ารับบริการไม่ได้ 	ย้ายจุดให้บริการไปที่ วัดบึง





ลำดับ	อำเภอ	ชื่อสถานบริการ	ระดับ	ผลกระทบที่ได้รับ	เพิ่ม/ย้ายจุดบริการ
31	นครหลวง	รพ.สต.แม่ลา น้ำเริ่มท่วมวันที่ 4 ตค.65 พระรามหก ระบาย 915 ลบ.ม.	1	น้ำท่วมบริเวณรอบ รพ.สต. 	
32	นครหลวง	รพ.สต.สามไถ น้ำเริ่มท่วมวันที่ 4 ตค.65 พระรามหก ระบาย 915 ลบ.ม.	1	เปิดให้บริการได้ การเข้าถึงบริการของประชาชนเป็นไปด้วยความยากลำบาก 	
33	พระนครศรีอยุธยา	รพ.สต.คลองตะเคียน น้ำเริ่มท่วมวันที่ 4 ตค.65 เจ้าพระยา ระบาย 2660 ลบ.ม.	1	เปิดให้บริการได้ น้ำท่วมทางเข้าออก ประชาชนเข้ารับบริการได้ โดยทำสะพานทางเดินชั่วคราว เปิดให้บริการ ชั้น 2 - บริเวณโดยรอบน้ำท่วมสูง ประมาณ 30 ซม.ภายในอาคารน้ำเข้าสูง 5 ซม. 	
34	พระนครศรีอยุธยา	รพ.สต.ปากกราน น้ำเริ่มท่วมวันที่ 4 ตค.65 เจ้าพระยา ระบาย 2660 ลบ.ม.	1	เปิดให้บริการได้ น้ำท่วมทางเข้าออก ประชาชนเข้ารับบริการได้ โดยทำสะพานทางเดินชั่วคราว เปิดให้บริการ ชั้น 2 อาคารชั้นล่างระดับน้ำ 23 ซม. บ้านพักระดับน้ำ 30 ซม. 	

ลำดับ	อำเภอ	ชื่อสถานบริการ	ระดับ	ผลกระทบที่ได้รับ	เพิ่ม/ย้ายจุดบริการ
35	พระนครศรีอยุธยา	รพ.สต.บ้านป้อม น้ำเริ่มท่วมวันที่ 4 ตค.65 เจ้าพระยา ระบาย 2660 ลบ.ม.	1	เปิดให้บริการได้ น้ำท่วมทางเข้าออก ประชาชนเข้ารับบริการได้ โดยทำสะพานทางเดินชั่วคราว และกระสอบทรายกั้นป้องกันน้ำเข้าสถานบริการ   	
36	พระนครศรีอยุธยา	รพ.สต.เกาะเรียน น้ำเริ่มท่วมวันที่ 4 ตค.65 เจ้าพระยา ระบาย 2660 ลบ.ม.	1	เปิดให้บริการชั้น 2 น้ำท่วมทางเข้าออก บ้านพักน้ำท่วมชั้นล่าง 25 ซม.   	
37	พระนครศรีอยุธยา	รพ.สต.สำเภากลุ่ม น้ำเริ่มท่วมวันที่ 4 ตค.65 เจ้าพระยา ระบาย 2660 ลบ.ม.	1	น้ำท่วมบ้านพัก 29 ซม. ตัวอาคารรพ.สต.(จุดบริการ)น้ำยังไม่ท่วม ใช้บริการได้ตามปกติ กั้นกระสอบทราย   	
38	พระนครศรีอยุธยา	รพ.สต.ลุมพินี น้ำเริ่มท่วมวันที่ 14 ตค.65 เจ้าพระยา ระบาย 3154 ลบ.ม.	1	น้ำท่วมทางเข้าออก ประชาชนเข้ารับบริการได้ โดยทำสะพานทางเดินชั่วคราว น้ำท่วมสูง ประมาณ 10 ซม	
39	พระนครศรีอยุธยา	รพ.สต.สวนพริก น้ำเริ่มท่วมวันที่ 15 ตค.65 เจ้าพระยา ระบาย 3108 ลบ.ม.	1	น้ำเข้าท่วมตัวอาคารแพทย์แผนไทย สูงประมาณ 10 ซม. น้ำท่วมตัวชั้นล่างบ้านพัก รพ.สต. สูง 15 ซม	



ลำดับ	อำเภอ	ชื่อสถานบริการ	ระดับ	ผลกระทบที่ได้รับ	เพิ่ม/ย้ายจุดบริการ
40	อุทัย	รพ.สต.บ้านช้าง น้ำเริ่มท่วมวันที่ 7 ตค.65 เจ้าพระยา ระบาย 2877 ลบ.ม. พระรามหก ระบาย 1043 ลบ.ม.	1	น้ำท่วมบริเวณโดยรอบสถานบริการ ระดับน้ำประมาณ 50 ซม. 	
41	บางปะหัน	รพ.สต.เสารง น้ำเริ่มท่วมวันที่ 3 ตค. 65 เจ้าพระยา ระบาย 2652 ลบ.ม. ป่าสัก ระบาย 616 ลบ.ม. พระรามหก ระบาย 837 ลบ.ม	1	น้ำท่วมทางเข้าออกสถานบริการ และบริเวณชั้นล่าง เปิดให้บริการชั้น 2 ระดับน้ำ 10 ซม. 	
42	บางปะหัน	รพ.สต.บางปะหัน น้ำเริ่มท่วมวันที่ 3 ตค. 65 เจ้าพระยา ระบาย 2652 ลบ.ม. ป่าสัก ระบาย 616 ลบ.ม. พระรามหก ระบาย 837 ลบ.ม	1	น้ำท่วมบริเวณโดยรอบสถานบริการ 	
43	บางปะหัน	รพ.สต.ขยาย น้ำเริ่มท่วมวันที่ 3 ตค. 65 เจ้าพระยา ระบาย 2652 ลบ.ม. ป่าสัก ระบาย 616 ลบ.ม. พระรามหก ระบาย 837 ลบ.ม	1	น้ำท่วมทางเข้าออกสถานบริการ และบริเวณชั้นล่าง เปิดให้บริการชั้น 2 ระดับน้ำ 10 ซม. 	
44	บางปะหัน	รพ.สต.พุดเลา น้ำเริ่มท่วมวันที่ 13 ตค. 65 เจ้าพระยา ระบาย 3170 ลบ.ม. ป่าสัก ระบาย 803 ลบ.ม. พระรามหก ระบาย 1028 ลบ.ม	1	น้ำท่วมบริเวณรอบ รพ.สต. ยังไม่เข้าตัวอาคาร	

ลำดับ	อำเภอ	ชื่อสถานบริการ	ระดับ	ผลกระทบที่ได้รับ	เพิ่ม/ย้ายจุดบริการ
45	บางปะหัน	รพ.สต.โพธิ์สามต้น น้ำเริ่มท่วมวันที่ 13 ตค. 65 เจ้าพระยา ระบาย 3170 ลบ.ม. ป่าสัก ระบาย 803 ลบ.ม. พระรามหก ระบาย 1028 ลบ.ม	1	น้ำท่วมบริเวณรอบ รพ.สต. ยังไม่เข้าตัวอาคาร	
46	บางซ้าย	รพ.สต.ปลายกลัด น้ำเริ่มท่วมวันที่ 13 ตค. 65 เจ้าพระยา ระบาย 3169 ลบ.ม.	1	น้ำท่วมทางเข้า-ออก และบริเวณรอบนอกของอาคารสถานบริการ 15 ซม. ประชาชนเข้ารับบริการได้ 	
47	บางซ้าย	รพ.สต.ทางหลวง น้ำเริ่มท่วมวันที่ 13 ตค. 65 เจ้าพระยา ระบาย 3169 ลบ.ม.	1	น้ำท่วมทางเข้า-ออก และบริเวณรอบนอกของอาคารสถานบริการ 48 ซม. ประชาชนเข้ารับบริการได้ 	
48	บางซ้าย	รพ.สต.เต่าเล่า น้ำเริ่มท่วมวันที่ 19 ตค. 65 เจ้าพระยา ระบาย 2947 ลบ.ม.	1	ระดับน้ำในคลองเจ้าเจ็ด-บางยี่หน (ด้านหลัง รพ.สต.) เพิ่มขึ้น 1.5 ซม.	

2. การดำเนินการทางด้านการแพทย์และสาธารณสุข

2.1 ทีมปฏิบัติการด้านการแพทย์

ทีมปฏิบัติการด้านการแพทย์ที่เข้าปฏิบัติงานและให้ความช่วยเหลือในพื้นที่

วันที่	อำเภอ	สถานที่ให้บริการ	จำนวนทีมปฏิบัติการ								
			Thailand EMT	MERT	Mini MERT	หน่วยแพทย์เคลื่อนที่	CDCU/JIT	MCATT	SEhRT	MSERT	อื่นๆ
17 ต.ค.65	บางซ้าย	รพ.สต.เทพมงคล (ลงพื้นที่ ม.6 ต.เทพมงคล)				1					
18 ต.ค.65	บางซ้าย	รพ.สต.ทางหลวง(ลงพื้นที่ม.1-ม.5ต.ปลายก๊อต)				1					

คำนิยาม :

Thailand EMT = Thailand Emergency Medical Team (ทีมปฏิบัติการฉุกเฉินทางการแพทย์และสาธารณสุขในภาวะภัยพิบัติ)

MERT = Medical Emergency Response Team (ทีมปฏิบัติการฉุกเฉินทางการแพทย์ระดับตติยภูมิ)

Mini MERT = Mini Medical Emergency Response Team (ทีมปฏิบัติการฉุกเฉินทางการแพทย์ระดับอำเภอ)

หน่วยแพทย์เคลื่อนที่ = หน่วยแพทย์หรือทีมแพทย์ที่ออกให้บริการนอกสถานพยาบาล

SRRT = Surveillance and rapid response team (ทีมเฝ้าระวังสอบสวนเคลื่อนที่เร็ว)

CDCU = Communicable Disease Control Unit (หน่วยปฏิบัติการควบคุมโรคติดต่อ)

JIT = Joint Investigation team (ทีมปฏิบัติการสอบสวนควบคุมโรค)

MCATT = Mental Health Crisis Assessment and Treatment Team (ทีมให้การช่วยเหลือเยียวยาจิตใจผู้ประสบภาวะวิกฤต)

SEhRT = Special Environmental Health Response Team (หน่วยปฏิบัติการเฉพาะกิจด้านอนามัยสิ่งแวดล้อม)

MSERT = Medical Supportive Emergency Response Team (ทีมวิศวกรฉุกเฉิน)

อื่นๆ = ทีมสนับสนุนภาคเอกชนหรือหน่วยงานอิสระ เช่น มูลนิธิ กู้ชีพ เป็นต้น









4 ความต้องการสนับสนุนเวชภัณฑ์ เคมีภัณฑ์ ทรัพยากร

วันที่รายงาน 19 ตุลาคม 2565		วันที่ร้องขอ	18 ต.ค.65	
		หน่วยงาน	สสอ.บางซ้าย	
		ผู้ประสาน	หทัยรัตน์	
		โทรศัพท์	086-7553906	
ลำดับ	รายการ	หน่วย		
1	เครื่องยั้งชีพ / ถุงยั้งชีพ	ชุด / ถุง		
2	รองเท้ายาง (รองเท้าบูท)	คู่	12	
3	น้ำดื่ม	โหล		
4	ถุงดำ	แพค		
5	ยาทาแก้นูน	ซอง	200	
6	มุ้ง	หลัง		
7	เสื้อชูชีพ	ตัว	10	
8	ถุงมือ	กล่อง		
9	เรือพาย + พาย	ลำ		
10	ยาทาแก้ผื่นคัน	โหล		
11	ยาหยอดตา	โหล		
12	Mask	กล่อง		
13	E.M	ขวด		

5. กิจกรรมที่ร่วมดำเนินการกับองค์กรปกครองส่วนท้องถิ่น ภาคเอกชน มูลนิธิ ฯลฯ

วัน เดือน ปี	อำเภอ	สถานที่ปฏิบัติงาน	ลักษณะกิจกรรม	จำนวน
7-ต.ค.-65	พระนครศรีอยุธยา	หมู่บ้าน/ชุมชน	เคลื่อนย้ายผู้ป่วยติดเตียง จำนวน 1 ราย ขึ้นชั้น 2 โดยสนับสนุนกำลังคนจากอบต.ลุมพลี	143 หลังคาเรือน
			นำส่งผู้ป่วยติดเตียงที่ประสบภัยน้ำท่วม ส่งรพ.อยุธยาเยี่ยมบ้านและแจกยารักษาโรคให้ ร่วมกับอบสม.	
7-ต.ค.-65	บางซ้าย	ตำบลปลายกลัด	เยี่ยมบ้านกลุ่มเปราะบาง ร่วมกับทีมอำเภอ นำทีมโดยนายอำเภอบางซ้าย พร้อมมอบถุงยังชีพ จ่ายยาและเวชภัณฑ์ นี้	10 ราย
10-ต.ค.-65	บางซ้าย	ตำบลบางซ้าย	เยี่ยมบ้านกลุ่มเปราะบาง ร่วมกับทีมอำเภอ นำทีมโดยนายอำเภอบางซ้าย พร้อมมอบถุงยังชีพ จ่ายยาและเวชภัณฑ์ นี้	8 ราย
11-ต.ค.-65	บางซ้าย	ตำบลแก้วฟ้า	เยี่ยมบ้านกลุ่มเปราะบาง ร่วมกับทีมอำเภอ นำทีมโดยนายอำเภอบางซ้าย พร้อมมอบถุงยังชีพ จ่ายยาและเวชภัณฑ์ นี้	7 ราย
12-ต.ค.-65	บางซ้าย	ตำบลเต่าเล่า	เยี่ยมบ้านกลุ่มเปราะบาง ร่วมกับทีมอำเภอ นำทีมโดยนายอำเภอบางซ้าย พร้อมมอบถุงยังชีพ จ่ายยาและเวชภัณฑ์ นี้	9 ราย

กลุ่มงานพัฒนายุทธศาสตร์สาธารณสุข

สำนักงานสาธารณสุขจังหวัดพระนครศรีอยุธยา

โทรศัพท์ 035241520 ต่อ 123/106 หรือ 081-7803636